


Undersökta jordar med



0-8 9-26 27-44 45-99 100-199 200-

1/1000 procent P_2O_5 (i 2% citronsyra)


Ej undersökta områden



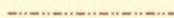
Barrskog Lövskog Äng eller park Åker Bebyggt område Annat ej undersökt område




Länsgräns




Häradsgräns



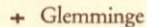
Stadsgräns



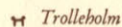
Sockengräns



Järnväg med st:n



Kyrka med sockennamn



Slott eller större herrgård

MALMÖ

Bladgräns och -namn för de topografiska bladen i skalan 1:100000

KULLA-GUNNARSTORP

Bladgräns och -namn för de ekonomiska bladen i skalan 1:20000

Kartunderlaget är uppgjort efter de ekonomiska kartorna 1:20000 Malmöhus län uppmätt åren 1910-1915 Kristianstads län uppmätt åren 1926-1931